
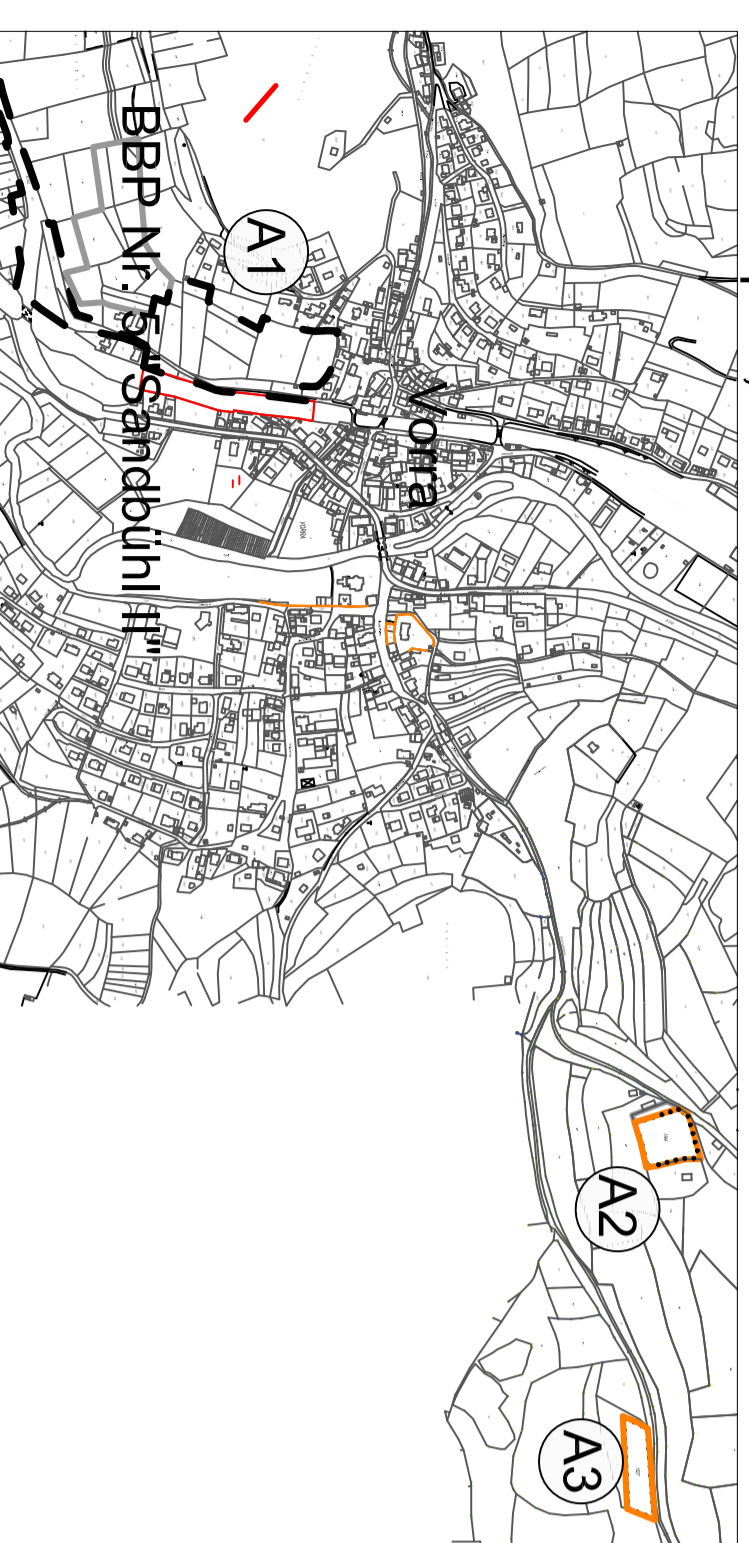


Bestand

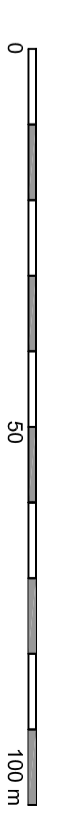
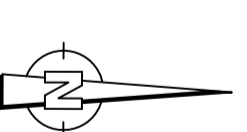


Planung

Übersichtsplan, M 1:10.000



- Einzelbaumpflanzung
  - Baum- und Strauchhecke
  - Saumstreifen
  - extensives Grünland
  - extensive Ackerbewirtschaftung
  - Flächen für Maßnahme zum Schutz, zur Pflege und Entwicklung von Natur und Landschaft
  - Umfangf Ausgleichsfläche
- Maßnahme A2: Tfl. Flur-Nr. 1344, Gemarkung Vorra, Extensivierung von Intensivgrünland zur Verbesserung der Artenvielfalt
- Maßnahme A3: Tfl. Flur-Nr. 1527, Gemarkung Vorra, Extensivierung von landwirtschaftlichen Flächen zur Verbesserung der Artenvielfalt auf Ackerflächen



**Gemeinde Vorra**  
 Bebauungsplan mit integrierten Grünordnungsplan Nr. 5 "Sandbühl II"  
 in der Fassung vom 21.04.2020  
 Ausgleichsmaßnahmen A2 und A3  
 1 : 1.000

**ROLAND RAAB**

Dipl.-Ing. (FH) Landschaftsarchitekt  
 Habenerstraße 25 65743 Asselentburg  
 Tel.: 06828 3077970 Mobil: 0176 22044906  
 e-mail: roland.raab@len-net.de

Plannr.: 15-17-4 Datum: 21.04.2020 Bearbeiter: ah Unterschrift:

Auftraggeber:  
 Gemeinde Vorra, Stöppacher Straße 1, 91247 Vorra